

PAMÁTKY BLATENSKA

BLATNÁ

Vodní zámek Blatná, původně gotický hrad, ve 14. století vlastnili Bavorové ze Strakonice, poté Lev z Rožmítálu a v roce 1798 ho získávají Hildprandtové,



Vodní zámek Blatná

za nichž byl regotizován. K zámku přiléhá velký anglický park se stádem daňků. Přes letní sezonu (duben až říjen) je zámek otevřen veřejnosti k prohlídkám a na nádvoří se konají kulturní akce.

Bližší na webu www.zamek-blatna.cz

Kostel Nanebevze-

tí Panny Marie

byl založen ve 13. století

v raně gotickém slohu.

Při pozdější přestavbě

kolem roku 1500 získal podobu

dvoulodního chrámu s jedinečnou

sklípovou klenbou. Vedle kostela

stojí výrazná dominanta města –

blatenská věž, která slouží jako

zvonice. Správcem kostela je

Římskokatolická farnost Blatná.



Mariánský sloup a Blatenská věž

KADOV

V obci je i původně gotický farní **kostel sv. Václava**, přestavěný v pozdně barokním slohu. Uvnitř se nachází cenné varhany.

V blízkosti kostela stojí **goticko-renesanční tvrz**, upravená v 18. a 19. století na sýpku, a u hřbitova novogotická kaple s hrobkou majitelů panství Lnáře.

Viklan ~ Obec leží jihozápadně od Blatné a nachází se zde jeden z největších viklanů v Česku. Tricetitunový kámen o obvodu 11 m se ještě donedávna viklal při pouhém doteku ruky. Velkou zásluhu má na usazování



Kadovský viklan

viklanu Ing. Pavel Pavel. Jedná se o chráněný přírodní útvar a v blízkosti tohoto kamene se nachází **naučná stezka „Okolím kadovského viklanu“**. Má 13 zastavení a měří cca 6 km. Začíná u hydrobiologické stanice u Velkého Pálence, pokračuje kolem rybníků přes Vrbno do Kadova k viklanu, dále po dalších zajímavých geologických útvarech směrem (Čertovy náramky) ke Slatině. Zastávky: 1. Hydrobiologická stanice, 2. Les, 3. Obojživelníci, vodní ptáci, 4. Vrbno, 5. Rybníkářství, 6. Skalní mísy, 7. Viklan, 8. Kadov, 9. Kaple, hrobka, 10. Výhled do kraje, louky a pastviny, 11. Malý Čertův náramek, 12. Obětní kámen, 13. Velký Čertův náramek.

POLE

Dominantou vsi je půvabný renesanční **zámeček** z počátku 17. století. V posledních letech prochází jeho fasáda rekonstrukcí.



Zámeček ve vsi Pole

LNÁŘE

Barokní zámek pochází ze 17. století a má bohatou malířskou a sochařskou výzdobou. Interiéry i přilehlá zámecká zahrada jsou přístupné veřejnosti. Kromě prohlídek se zde konají také svatební obřady, koncerty a další kulturní akce. Nachází se zde Muzeum kočky, které Vás provede soužitím člověka a kočky od starověkého Egypta až po současnost. Na zámku je také možnost ubytování. Krátce před svým zatčením v květnu




Barokní zámek ve Lnářích

1945 zde pobýval generál Ruské osvobozené armády A. A. Vlasov. Více na www.lnare.cz/zamek

Tvrz Lnáře je goticko-renesanční stavba, kde se v současnosti nachází informační centrum a prostory k pořádání krátkodobých výstav.

Na návrší jihovýchodně od zámku stojí 2 významné církevní stavby. Někdejší **klášter bosých augustiniánů**, postavený v letech 1688–1693, dříve významné centrum kultury, ale také včelařství; nyní je zde umístěna psychiatrická léčebna. Druhou je klášterní (dnes farní) **kostel Nejsvětější Trojice** (1666–1723) s oltářním obrazem Nejsvětější Trojice od Petra Brandla.

V severní části obce nad Veským rybníkem se nachází hřbitovní **kostel sv. Mikuláše**. Uprostřed obce najdete **pomník osvobození Lnář** americkou armádou.



Kostel sv. Mikuláše

Kaple sv. Anny na Kalvárii byla postavena roku 1840 na místě starší barokní kaple z počátku 18. století. Poblíž se rozkládá zajímavý soubor hospodářských a obytných budov s hrázdným zdívem v německém stylu.

Historicko-naučná stezka „Okolím Lnář“ má 8 zastavení a měří 4 km. Výchozí bod se nachází na návsi v Zahorčicích, konec na hrázi Podhájského rybníka. Je sjízdná i na kole. Zastávky: 1. Zahorčice, 2. U Přistavu, 3. U pomníku, 4. U tvrze, 5. Zámecký park Lnáře, 6. U Jordánku, 7. U kláštera, 8. V Podhájčí.

KOCELOVICE

Z památek obce stojí za zmínku gotický **kostel sv. Bartoloměje** ze 14. století se zvonice, na níž se dochoval zvon z roku 1521. Správcem kostela je Římskokatolická farnost Kasejovice. Nedaleko obce se rozkládá **přírodní rezervace „Kocelovické pastviny“**.



Kostel sv. Bartoloměje

TCHOŘOVICE

Uprostřed obce se nachází středověká **vodní tvrz** ze 14. století. V 16. století došlo k renesanční přestavbě a v 17. století byla stavba přeměněna na sýpku. Na návsi jsou zemědělské usedlosti z poloviny 19. století se štíty selského baroka. Na západní straně od tvrze je **přírodní rezervace „Hořejší rybník“**, kde se kromě jiného nachází významná hnízdiště volavky popelavé a jihovýchodně od obce se rozprostírá **přírodní rezervace „Dolejší rybník“**.

ÚJEZDEC

Ve vsi Újezdec stojí **kostel sv. Voršily** postavený v románsko-gotickém stylu, který patří k nejstarším a nejcennějším kostelům na Blatensku. Správcem kostela je Římskokatolická farnost Březnice u Příbrami.

BĚLČICE

Uprostřed obce se nachází **Kostel sv. Petra a Pavla**. Je původně postaven v pozdně románském stylu, v 16. století byl přestavěn na pozdně gotický. Z té doby pochází pozoruhodná sklípková klenba lodi. U kostela stojí novogotická zvonice. Správcem kostela je Římskokatolická farnost Březnice u Příbrami.

Sklárna v Bělčicích ~ Zabývá se výrobou skla podle vzorů z antiky až po renesanci. Vyrábějí se zde převážně repliky historického skla, oceněné značkou Prácheňsko – regionální produkt. Zájemci se mohou, po předchozí domluvě, podívat přímo do výroby. Sortiment



Kostel sv. Petra a Pavla

je široký (nápojové sklo, džbány, vázy apod.). Blíže na www.sklarnabelcice.cz

Rodný dům Ladislava Stehlíka ~ Ladislav Stehlík (1908–1987), spisovatel, básník a malíř, autor trojdielného lyrického průvodce po jihozápadních Čechách „Země zamyšlená“.

ČERNÍVSKO

Původně patřilo k hradu Křikavě, z nějž dnes zbyly jen zříceniny. Přímo ve vsi můžete vidět gotický **kostel Nejsvětější Trojice** ze 14. století, upravený barokně. Správcem kostela je Římskokatolická farnost Blatná.

MYŠTICE

Obec s historickým zájezdním hostincem ze 17. století se rozkládá pod hrázi **rybníka Labuť**, který je se svými 108,68 ha největším na Blatensku.

PAŠTIKY

Kostel sv. Jana Křtitele postavený podle plánů K. I. Dienzenhofera se řadí mezi nejhodnotnější ukázky venkovské barokní církevní architektury v Čechách. Okolo kostela je hřbitov a pod hřbitovní kaplí krypta, která slouží jako hrobka rodu Hildprandtů. Správcem kostela je Římskokatolická farnost Blatná.

BUZICE


Stojí zde **středověká vodní tvrz** ze 14. století. Roku 1527 je označovaná již jako pustá. V průběhu 16. a 17. století byla postupně přeměněna na sýpku. Tvrz je možno zhlédnout pouze zvenku, vnitřek objektu není přístupný. U cesty z Blatné do Buzic se zhruba v její polovině nachází po pravé straně mírné návrší, kde stávala **šibenice**. Místo je nově upraveno.



Středověká vodní tvrz

PACELICE

Kostel Proměnění Páně na vrchu Křesovci ~ Budova je ve stavu ne právě utěšeném a dveře jsou zazděny. Podstata se skrývá v detailu – v nápisech vyškábaných do kostelní fasády – zejména do stěny závěru presbytáře. Nápisy jsou totiž datovány a letopočty jsou neuvěřitelně staré. Kostel samotný byl postaven v roce 1763 – první návštěvník své jméno do jeho stěn vyškrábal už třináct let po jeho dokončení – jakýsi WACLAW WAZACZ svůj autogram datoval rokem 1776.



Kostel Proměnění Páně na vrchu Křesovci

ŠKVOŘETICE

Nejvýznamnější stavební památkou je **tvrz** středověkého původu, která ve 20. století získala svou současnou podobu pseudorenesančního zámku. Zámeček není veřejnosti přístupný. Na okraji obce stojí **poutní kaple Panny Marie Bolestné**.


SEDLICE

Město je známé svou ručně **paličkovanou krajkou**, jejíž tradice sahá až do 15. století. Můžete zde navštívit vzorkovou prodejnu a krajky si zde prohlédnout i zakoupit. Blíže na www.krajky-sedlice.cz. Dominan-

tu Sedlice je **kostel sv. Jakuba Staršího** postavený V. A. Jermářem. Správcem kostela je Římskokatolická farnost Sedlice. V obci se nachází renesanční, v 17. století barokně upravený zámek, který však není veřejně přístupný.

RADOMYŠL

Širokému okolí městyse Radomyšl, jehož dějiny jsou úzce spjaty s řádem johanitů (maltézských rytířů), vévodí poutní **kostel sv. Jana Křtitele**, který se objevil také v pohádce Princezna ze mlejna. Stojí na kopci za městem a nedaleko od něj se v lese ukrývá **židovský hřbitov**. Přímo v obci můžete vidět pozoruhodný farní **kostel sv. Martina**. Správcem kostela je Římskokatolická farnost Strakonice. Radomyšl je rodištěm



Kostel sv. Martina

historika a znalce knižní kultury PhDr. Bohumíra Lífky (1900–1987) a Josefa Kováře (1779–1848), objevitele Rukopisu zelenohorského.

ČEKANICE

Nachází se zde původně renesanční **zámek**, roku 1786 klasicistně přestavěný a v roce 1843 upravený do dnešní podoby s novorománskou kaplí Panny Marie Lurdské z roku 1910. V té době byla majitelkou zámku Vlasta Stránecká, zakladatelka krajkářské školy v Sedlici. Zámek, který je veřejnosti nepřístupný, obklopuje park, proti vchodu do zámku je Husův kámen. Asi 1 km severně od vsi při silnici do Blatné se nachází **památný strom – Buk dr. Velenovského a kaplička Panny Marie**.



Zámek Čekanice

BRATRONICE

Kolem roku 1603 zde byla dokončena pozdně renesanční stavba zámku. Jedním z jeho pozdějších obyvatelů byl baron **Christian Battaglia** (1914–1991), fenomenální český cyklista. V obci se nachází jeho pomník a v blízké lokalitě Chvalov novogotická hrobka jeho rodu. Nedaleko vsi je skupina žulových balvanů, nazývaná **Čertův ranec a přírodní rezervace Kovašinské louky**.

ZÁBOŘÍ

Obci dominuje **kostel sv. Petra a Pavla** s přilehlou zvonice. Správcem kostela je Římskokatolická farnost Blatná. Na zábořském hřbitově odpočívají sourozenci Blanka a Christian Battagliovi – známí cyklisté.

Kontakty na farnosti:

Římskokatolická farnost Blatná, tel.: 383 422 375

Římskokatolická farnost Sedlice, tel.: 383 422 375,

www.sedlice.farnost.cz

Římskokatolická farnost Strakonice, tel.: 380 429 797,

www.farnost-strakonice.wbs.cz

Římskokatolická farnost Březnice u Příbrami,

tel.: 318 682 289,

www.farnost-breznice-u-pribrami.webnode.cz

Římskokatolická farnost Kasejovice,

www.farnostkasejovice.cz

Svazek obcí Blatenska

Na Tržišti 727, 388 01, Blatná,

tel.: 383 323 100, mobil 728 881 358

blatensko@blatensko.cz,

www.blatensko.cz

MAS SOB, o.p.s.

Na Tržišti 727, 388 01, Blatná,

tel.: 602 400 140 a 383 420 300

mas@blatensko.cz, www.blatensko.cz/mas



Evropský zemědělský fond pro rozvoj venkova: Evropa investuje do venkovských oblastí.

Pro MAS Svazek obcí Blatenska, o.p.s. zpracovala a vydala Kartografie PRAHA, a.s. v roce 2014